



Souřadnicový systém: JTSK
Výškový systém: Bpv




Investor:



KRÁLOVÉHRADECKÝ
KRAJ

Královéhradecký kraj

Pivovarské náměstí 1245, 500 03 Hradec Králové - Plačice

<div>OBJEDNATEL:</div> <div><div>KRÁLOVÉHRADECKÝ KRAJ</div></div> <div>Královéhradecký kraj Pivovarské náměstí 1245 500 03 Hradec Králové - Plačice</div>	NÁZEV AKCE:							III/28526 ROKOLE - NOVÝ HRÁDEK - NEÚNOSNÁ KRAJNICE		
	ČÁST / STAVEBNÍ OBJEKT:							SOUVISEJÍCÍ DOKUMENTACE		
	PŘÍLOHA:							DENDROLOGICKÝ PRŮZKUM - SITUACE km 0,000 - 0,310		
<div>ZHOTOVITEL:</div> <div><div>M - PROJEKCE</div></div> <div>M - PROJEKCE s.r.o. Resslova 956/13 500 02 Hradec Králové www.m-projekce.cz</div>	VYPRACOVAL:		Ing. Lenka Pomališová				PARÉ:			
	ZODP. PROJEKTANT:		Ing. Dominik Jareš							
	KONTROLA:		Ing. Miroslav Kubín							
	MĚŘÍTKO:		Č. ZAKÁZKY:	STUPEŇ:	DATUM:	ČÁST:	PŘÍLOHA:			
	1:500		20-079-01	DUSP	7/2021	E	8.2			